

Franche-Comté, Jura
Salins-les-Bains
place des Alliés et de la Résistance

fontaine de la place d'Armes, dite fontaine Truchot

Références du dossier

Numéro de dossier : IA39002045

Date de l'enquête initiale : 2021

Date(s) de rédaction : 2021

Cadre de l'étude : enquête thématique régionale thermalisme en Bourgogne-Franche-Comté (1e)

Degré d'étude : étudié

Référence du dossier Monument Historique : PA00102079

Désignation

Dénomination : fontaine

Appellation : de la place d'Armes, Truchot

Compléments de localisation

Milieu d'implantation : en ville

Références cadastrales :

Historique

Suite à l'incendie du 17 mars 1750 qui détruit 43 maisons au centre de la ville, la fontaine du Sursault, bordant la petite saline au nord, n'est pas reconstruite. Le garde des Sceaux envoie 1000 écus pour bâtir une nouvelle fontaine sur la place publique, dite place d'Armes. Sa construction est adjugée à Denis Douillon, entrepreneur à Arbois, lors de la séance extraordinaire du conseil municipal du 13 mai 1753. Il utilise la pierre tirée des carrières de Dournon. La fontaine portait l'inscription latine : " Positus est hic lapis ab illustrissime ac nobilissimo viro D.D. Francisco Elia de Courchetet, barone et domino Desnans in suprema vesontii ; curia senatore amplissimo, regis salinarum inspectore civitatis que nostrae munice et patrono 5e idus maii anno salutis MDCCLIV, consule D. Dumont " (première pierre posée le 11 mai 1754 par François Élion de Courchetet, seigneur d'Esnans et commissaire général aux salines). Les armoiries portées par l'écu du couronnement n'étaient plus visibles au milieu du 19e siècle, mais certaines cartes postales du début du 20e siècle montrent la date (MDCCLIV) peinte sur la table d'attente surmontant la niche. En 1755, Michel Devosge, sculpteur à Dole, se présente au conseil " au sujet des sculptures et statues de la fontaine de la place d'Armes " et demande 1150 livres pour la main-d'œuvre et 550 livres pour l'acquisition de la pierre, tirée des carrières de Dole, et l'échafaudage. C'est vraisemblablement lui qui est l'auteur de la [statue de Naïade](#), dans la niche centrale. Les travaux de sculpture sont achevés en avril 1756. En 1781, l'eau vient de la source Saint-Nicolas, captée sur le coteau de la montagne Saint-André, et qui alimente aussi la fontaine éponyme, sur la rive gauche de la Furieuse. Il semble qu'à partir de 1837 ou 1838, l'eau provienne de la source de la Fourmandaise. En 1843, le bassin, "entièrement usé et ne pouvant plus supporter aucune réparation", est reconstruit d'après des projets et devis de l'architecte Pierre François Bulle. Dans la seconde moitié du 19e siècle, les historiens s'interrogent (en vain) sur l'origine de l'appellation Truchot, dont le nom reste attaché à la fontaine. Le bassin est reconstruit en 1895, incluant un nouvel emmarchement. De cette époque datent également les garde-corps et les deux lampadaires publics. Seul l'un des deux enfants porte-torchère est conservé, l'autre est déposé à l'Hôtel de Ville. Il porte l'inscription suivante : "DURENNE / SOMMEVOIRE". Auparavant isolée entre la place d'armes (actuelle place des Alliés et de la Résistance) et la cour de la Petite Saline fermée à l'aide de grilles situées de part et d'autre, la fontaine s'est retrouvée adossée à l'établissement thermal à la suite de l'agrandissement de ce dernier en 1934. Toujours en eau, la fontaine sert de vivier au restaurant des Bains.

Dates : 1754 (daté par source, porte la date)

Auteur(s) de l'oeuvre : Denis Douillon (entrepreneur, attribution par source), Michel Devosge (sculpteur, attribution par travaux historiques), Pierre François Bulle (architecte communal, attribution par source)

Description

L'édicule a la forme d'un arc de triomphe. La niche centrale est composée d'une abside principale percée d'une abside secondaire ornée de stalactites (mur) et d'un coquillage (voûte en cul de four). Elle est encadrée par des pilastres doriques jumelés supportant deux fragments d'entablement. La corniche forme un arc segmentaire dans sa partie centrale. La niche abrite une **statue** représentant une naïade. Le couronnement est composé d'un écu dans un cartouche de style rocaille porté par trois enfants et d'un décor d'inspiration végétale.

Éléments descriptifs

Matériau(x) du gros-oeuvre, mise en oeuvre et revêtement : calcaire, moellon, enduit (?)

Élévations extérieures : élévation ordonnancée

Typologies et état de conservation

État de conservation : mauvais état

Décor

Représentations : enfant ; cartouche ; écu ; ornement végétal

Statut, intérêt et protection

Protections : classé MH, 1992/08/31

Statut de la propriété : propriété de la commune

Références documentaires

Documents d'archive

- **Archives départementales du Jura. 5 E 641/229. Délibérations municipales, relevés de décisions en séance, états au net. 31 décembre 1752-29 décembre 1753.**
Archives départementales du Jura. 5 E 641/229. Délibérations municipales, relevés de décisions en séance, états au net. 31 décembre 1752-29 décembre 1753.
Archives départementales du Jura, Montmorot : 5 E 641/229
- **Archives départementales du Jura. 5 E 641/230. Délibérations municipales, relevés de décisions en séance, états au net. 31 décembre 1753-30 décembre 1754.**
Archives départementales du Jura. 5 E 641/230. Délibérations municipales, relevés de décisions en séance, états au net. 31 décembre 1753-30 décembre 1754.
Archives départementales du Jura, Montmorot : 5 E 641/230
- **Les Annales de la Ville de Salins, ancienne Capitale du Comté de Bourgogne, depuis son origine jusqu'en 1800 par l'Abbé Robin, 6 tomes.**
Les Annales de la Ville de Salins, ancienne Capitale du Comté de Bourgogne, depuis son origine jusqu'en 1800 par l'Abbé Robin, 6 tomes.
T. VI, p. 318, 320, 326
Fonds ancien, Bibliothèque municipale, Salins-les-Bains : MS 380 I-VII
- **Fontaines (an IV-1932)**
Archives municipales, Salins-les-Bains : 1553. Fontaines (an IV-1932)
Archives municipales, Salins-les-Bains : 1553
- **Registres des arrêtés du maire**
Archives municipales, Salins-les-Bains. Registres des arrêtés du maire (71-84) (1806-1981)
Archives municipales, Salins-les-Bains : ACS 71-84

- **Registres des délibérations du conseil municipal**
Archives municipales, Salins-les-Bains. Registres des délibérations du conseil municipal 18-61 (1790-1982)
Archives municipales, Salins-les-Bains : ACS 18-61
- **Archives communales déposées (1843-1850)**
Archives départementales du Jura, Montmorot : 499 O 4. Archives communales déposées (1843-1850)
Archives départementales du Jura, Montmorot : 499 O 4

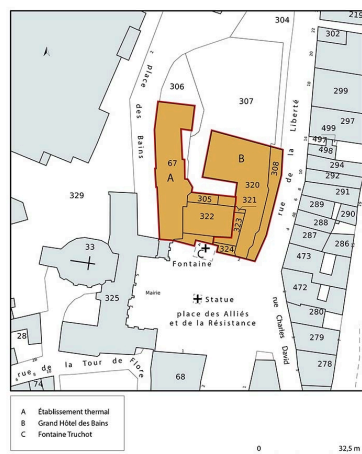
Documents figurés

- **Salins. Fontaine Truchot. [Premier quart du 20e siècle].**
Salins. Fontaine Truchot / [auteur inconnu]. [S.l.] : [s.n.], [premier quart du 20e siècle]. Carte postale.
Musée de la Grande Saline, Salins-les-Bains
- **Salins-les-Bains. Place d'armes. Fontaine Truchot. [Première moitié du 20e siècle].**
Salins-les-Bains. Place d'armes. Fontaine Truchot / [auteur inconnu]. Paris : B.F., [premier quart du 20e siècle]. Carte postale.
Musée de la Grande Saline, Salins-les-Bains

Bibliographie

- **Rousset, Alphonse. Dictionnaire géographique, historique et statistique des communes [...] du Jura, 1853-1858**
Rousset, Alphonse. *Dictionnaire géographique, historique et statistique des communes [...] du Jura.* - Besançon : Bintot ; Lons-le-Saunier : Robert, 1853-1858. 6 t. en 6 vol.
T. VI, p. 577.

Illustrations



Plan-masse et de situation,
extrait du plan cadastral (2021).
Dess. Pierre-Marie Barbe-Richaud
IVR43_20213900176NUDA



Vue ancienne.
Autr. auteur inconnu
IVR43_20223900059NUC4A



Vue ancienne.
Autr. auteur inconnu
IVR43_20223900057NUC4A



Vue d'ensemble, s.d. [vers 1960].
Phot. Georges Chenu
IVR43_20243901175NUC4A



Vue rapprochée, s.d. [vers 1960].
Phot. Georges Chenu
IVR43_20243901176NUC4A




Vue d'ensemble, avec
l'entrée de l'ancien
établissement thermal à gauche.
Phot. Jérôme Mongreville
IVR43_20223900449NUC4A



Vue d'ensemble.
Phot. Jérôme Mongreville
IVR43_20223900455NUC4A



Niche centrale.
Phot. Jérôme Mongreville
IVR43_20223900454NUC4A



Relief surmontant la niche :
masque de dieu marin (?).
Phot. Jérôme Mongreville
IVR43_20223900451NUC4A



Couronnement : enfants autour d'un
cartouche dans un décor végétal.
Phot. Jérôme Mongreville
IVR43_20223900453NUC4A



Garde-corps de la partie gauche.
Phot. Jérôme Mongreville
IVR43_20223900447NUC4A



Enfant porte-torchère actuellement
déposé à l'Hôtel de Ville.
Phot. Jérôme Mongreville
IVR43_20233900055NUC4A

Dossiers liés

Dossiers de synthèse :

patrimoine du thermalisme en Bourgogne-Franche-Comté (le) (aire d'étude) (IA00141432)

architecture liée à l'eau de la commune de Salins-les-Bains (IA39002188) Franche-Comté, Jura, Salins-les-Bains

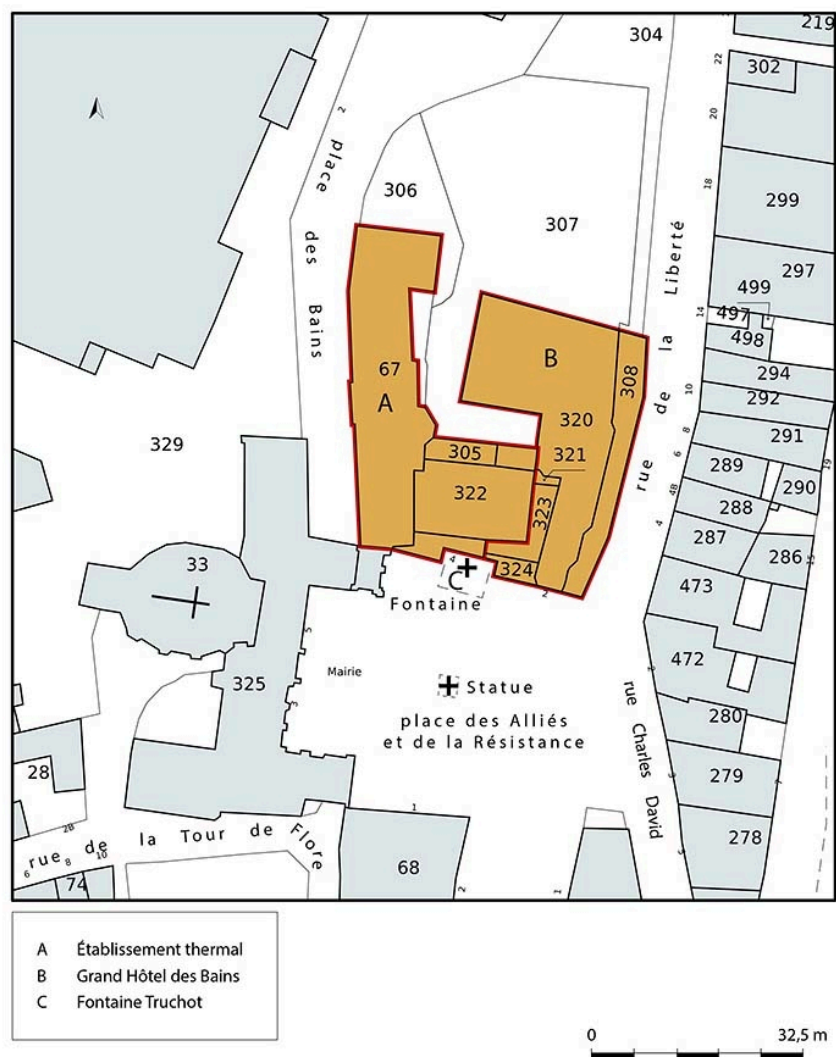
thermalisme dans la commune de Salins-les-Bains (le) (IA39002031) Franche-Comté, Jura, Salins-les-Bains

Oeuvre(s) contenue(s) :

statue : naïade (IM39002586) Franche-Comté, Jura, Salins-les-Bains, place des Alliés et de la Résistance

Auteur(s) du dossier : Fabien Dufoulon

Copyright(s) : (c) Région Bourgogne-Franche-Comté, Inventaire du patrimoine



Plan-masse et de situation, extrait du plan cadastral (2021).

IVR43_20213900176NUDA

Auteur de l'illustration : Pierre-Marie Barbe-Richaud

Date de prise de vue : 2021

(c) Région Bourgogne-Franche-Comté, Inventaire du patrimoine
reproduction soumise à autorisation du titulaire des droits d'exploitation



Vue ancienne.

Référence du document reproduit :

- **Salins-les-Bains. Place d'armes. Fontaine Truchot. [Première moitié du 20e siècle].**
Salins-les-Bains. Place d'armes. Fontaine Truchot / [auteur inconnu]. Paris : B.F., [premier quart du 20e siècle]. Carte postale.
Musée de la Grande Saline, Salins-les-Bains

IVR43_20223900059NUC4A

Auteur du document reproduit : auteur inconnu

Date de prise de vue : 2022

(c) Région Bourgogne-Franche-Comté, Inventaire du patrimoine ; (c) B.F.
reproduction soumise à autorisation du titulaire des droits d'exploitation



Vue ancienne.

Référence du document reproduit :

- **Salins. Fontaine Truchot. [Premier quart du 20e siècle].**
Salins. Fontaine Truchot / [auteur inconnu]. [S.l.] : [s.n.], [premier quart du 20e siècle]. Carte postale.
Musée de la Grande Saline, Salins-les-Bains

IVR43_20223900057NUC4A

Auteur du document reproduit : auteur inconnu

Date de prise de vue : 2022

(c) Région Bourgogne-Franche-Comté, Inventaire du patrimoine
reproduction soumise à autorisation du titulaire des droits d'exploitation



Vue d'ensemble, s.d. [vers 1960].

Référence du document reproduit :

- **Vue d'ensemble, s.d. [vers 1960].**
Vue d'ensemble, fotogr. Georges Chenu, s.d. [vers 1960]. Collection particulière.
Collection particulière

IVR43_20243901175NUC4A

Auteur de l'illustration : Georges Chenu

Date de prise de vue : 2024

(c) Région Bourgogne-Franche-Comté, Inventaire du patrimoine
reproduction soumise à autorisation du titulaire des droits d'exploitation



Vue rapprochée, s.d. [vers 1960].

Référence du document reproduit :

- **Vue rapprochée, s.d. [vers 1960].**
Vue rapprochée, fotogr. Georges Chenu, s.d. [vers 1960]. Collection particulière.
Collection particulière

IVR43_20243901176NUC4A

Auteur de l'illustration : Georges Chenu

Date de prise de vue : 2024

(c) Région Bourgogne-Franche-Comté, Inventaire du patrimoine
reproduction soumise à autorisation du titulaire des droits d'exploitation



Vue d'ensemble, avec l'entrée de l'ancien établissement thermal à gauche.

IVR43_20223900449NUC4A

Auteur de l'illustration : Jérôme Mongreville

Date de prise de vue : 2022

(c) Région Bourgogne-Franche-Comté, Inventaire du patrimoine
reproduction soumise à autorisation du titulaire des droits d'exploitation



Vue d'ensemble.

IVR43_20223900455NUC4A

Auteur de l'illustration : Jérôme Mongreville

Date de prise de vue : 2022

(c) Région Bourgogne-Franche-Comté, Inventaire du patrimoine
reproduction soumise à autorisation du titulaire des droits d'exploitation



Niche centrale.

IVR43_20223900454NUC4A

Auteur de l'illustration : Jérôme Mongreville

Date de prise de vue : 2022

(c) Région Bourgogne-Franche-Comté, Inventaire du patrimoine
reproduction soumise à autorisation du titulaire des droits d'exploitation



Relief surmontant la niche : masque de dieu marin (?).

IVR43_20223900451NUC4A

Auteur de l'illustration : Jérôme Mongreville

Date de prise de vue : 2022

(c) Région Bourgogne-Franche-Comté, Inventaire du patrimoine
reproduction soumise à autorisation du titulaire des droits d'exploitation



Couronnement : enfants autour d'un cartouche dans un décor végétal.

IVR43_20223900453NUC4A

Auteur de l'illustration : Jérôme Mongreville

Date de prise de vue : 2022

(c) Région Bourgogne-Franche-Comté, Inventaire du patrimoine
reproduction soumise à autorisation du titulaire des droits d'exploitation



Garde-corps de la partie gauche.

IVR43_20223900447NUC4A

Auteur de l'illustration : Jérôme Mongreville

Date de prise de vue : 2022

(c) Région Bourgogne-Franche-Comté, Inventaire du patrimoine
reproduction soumise à autorisation du titulaire des droits d'exploitation



Enfant porte-torchère actuellement déposé à l'Hôtel de Ville.

IVR43_20233900055NUC4A

Auteur de l'illustration : Jérôme Mongreville

Date de prise de vue : 2023

(c) Région Bourgogne-Franche-Comté, Inventaire du patrimoine
reproduction soumise à autorisation du titulaire des droits d'exploitation