

Franche-Comté, Jura
Salins-les-Bains
place des Alliés et de la Résistance

fontaine Truchot

Références du dossier

Numéro de dossier : IA39002045

Date de l'enquête initiale : 2021

Date(s) de rédaction : 2021

Cadre de l'étude : enquête thématique régionale thermalisme en Bourgogne-Franche-Comté (1e)

Degré d'étude : étudié

Référence du dossier Monument Historique : PA00102079

Désignation

Dénomination : fontaine

Compléments de localisation

Milieu d'implantation : en ville

Références cadastrales :

Historique

Aucune fontaine ne figure à cet emplacement sur le plan des salines et de leurs environs (Arch. dép. Jura, A 43) levé par Querret en 1740. La "construction d'une fontaine sur la place d'armes" est adjugée à Denis Douillon, entrepreneur à Arbois, lors de la séance extraordinaire du conseil municipal du 13 mai 1753 (5 E 641/229). La première pierre est posée par François Élion de Courchetet, seigneur d'Esnans, le 11 mai 1754 (5 E 641/230). Les armoiries portées par l'écu du couronnement n'étaient plus visibles au milieu du 19e siècle. Certaines cartes postales du premier quart du 20e siècle montrent en revanche une date peinte sur la table d'attente surmontant la niche : MDCCLIV. Les sculptures du couronnement pourraient être attribuées à Michel Devosge, dont on sait par ailleurs qu'il pourrait être l'auteur de la [statue de Naïade](#) dans la niche centrale. Tout comme l'Hôtel de Ville et la chapelle Notre-Dame-Libératrice, la fontaine semble avoir été épargnée par l'incendie des 27-30 juillet 1825. Le bassin et les emmarchements sont transformés au 19e siècle. De cette époque datent également les garde-corps et les deux lampadaires publics. Seul l'un des deux enfants porte-torchère est conservé. Il est déposé à l'Hôtel de Ville. Il porte l'inscription suivante : "DURENNE / SOMMEVOIRE". Auparavant isolée entre la place d'armes (actuelle place des Alliés et de la Résistance) et la cour de la Petite Saline fermée à l'aide de grilles situées de part et d'autre, la fontaine s'est retrouvée adossée à l'établissement thermal à la suite de l'agrandissement de ce dernier en 1934.

Période(s) principale(s) : 3e quart 18e siècle (), 19e siècle ()

Dates : 1754 (daté par source, porte la date)

Auteur(s) de l'oeuvre : Denis Douillon (entrepreneur, attribution par source), Michel Devosge (sculpteur, attribution par travaux historiques, ?)

Description

L'édicule a la forme d'un arc de triomphe. La niche centrale est composée d'une abside principale percée d'une abside secondaire ornée de stalactites (mur) et d'un coquillage (voûte en cul de four). Elle est encadrée par des pilastres doriques jumelés supportant deux fragments d'entablement. La corniche forme un arc segmentaire dans sa partie centrale. La niche abrite une [statue](#) représentant une naïade. Le couronnement est composé d'un écu dans un cartouche de style rocaille porté par trois enfants et d'un décor d'inspiration végétale.

Éléments descriptifs

Matériau(x) du gros-oeuvre, mise en oeuvre et revêtement : calcaire, moellon, enduit (?)

Élévations extérieures : élévation ordonnancée

Typologies et état de conservation

État de conservation : mauvais état

Décor

Représentations : enfant ; cartouche ; écu ; ornement végétal

Statut, intérêt et protection

Protections : classé MH, 1992/08/31

Statut de la propriété : propriété de la commune

Références documentaires

Documents d'archive

- **Archives départementales du Jura. 5 E 641/229. Délibérations municipales, relevés de décisions en séance, états au net. 31 décembre 1752-29 décembre 1753.**
Archives départementales du Jura. 5 E 641/229. Délibérations municipales, relevés de décisions en séance, états au net. 31 décembre 1752-29 décembre 1753.
Archives départementales du Jura, Montmorot : 5 E 641/229
- **Archives départementales du Jura. 5 E 641/230. Délibérations municipales, relevés de décisions en séance, états au net. 31 décembre 1753-30 décembre 1754.**
Archives départementales du Jura. 5 E 641/230. Délibérations municipales, relevés de décisions en séance, états au net. 31 décembre 1753-30 décembre 1754.
Archives départementales du Jura, Montmorot : 5 E 641/230

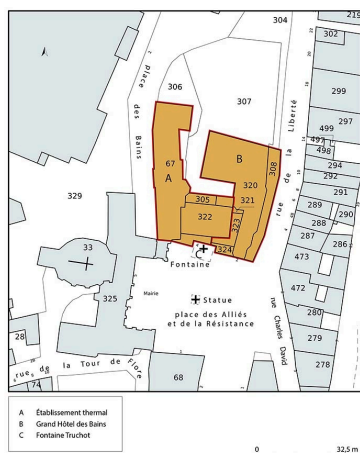
Documents figurés

- **Salins-les-Bains. Place d'armes. Fontaine Truchot. [Première moitié du 20e siècle].**
Salins-les-Bains. Place d'armes. Fontaine Truchot / [auteur inconnu]. Paris : B.F., [premier quart du 20e siècle]. Carte postale.
Musée de la Grande Saline, Salins-les-Bains
- **Salins. Fontaine Truchot. [Premier quart du 20e siècle].**
Salins. Fontaine Truchot / [auteur inconnu]. [S.l.] : [s.n.], [premier quart du 20e siècle]. Carte postale.
Musée de la Grande Saline, Salins-les-Bains

Bibliographie

- **Rousset, Alphonse. Dictionnaire géographique, historique et statistique des communes [...] du Jura, 1853-1858**
Rousset, Alphonse. *Dictionnaire géographique, historique et statistique des communes [...] du Jura.* - Besançon : Bintot ; Lons-le-Saunier : Robert, 1853-1858. 6 t. en 6 vol.
T. VI, p. 577.

Illustrations



Plan-masse et de situation,
extrait du plan cadastral (2021).
Dess. Pierre-Marie Barbe-Richaud
IVR43_20213900176NUDA



Vue ancienne.
Autr. auteur inconnu
IVR43_20223900059NUC4A



Vue ancienne.
Autr. auteur inconnu
IVR43_20223900057NUC4A




Vue d'ensemble, avec
l'entrée de l'ancien
établissement thermal à gauche.
Phot. Jérôme Mongreville
IVR43_20223900449NUC4A



Vue d'ensemble.
Phot. Jérôme Mongreville
IVR43_20223900455NUC4A



Niche centrale.
Phot. Jérôme Mongreville
IVR43_20223900454NUC4A



Relief surmontant la niche :
masque de dieu marin (?).
Phot. Jérôme Mongreville
IVR43_20223900451NUC4A



Couronnement : enfants autour d'un
cartouche dans un décor végétal.
Phot. Jérôme Mongreville
IVR43_20223900453NUC4A



Garde-corps de la partie gauche.
Phot. Jérôme Mongreville
IVR43_20223900447NUC4A



Enfant porte-torchère actuellement
déposé à l'Hôtel de Ville.
Phot. Jérôme Mongreville
IVR43_20233900055NUC4A

Dossiers liés

Dossiers de synthèse :

patrimoine du thermalisme en Bourgogne-Franche-Comté (le) (aire d'étude) (IA00141432)

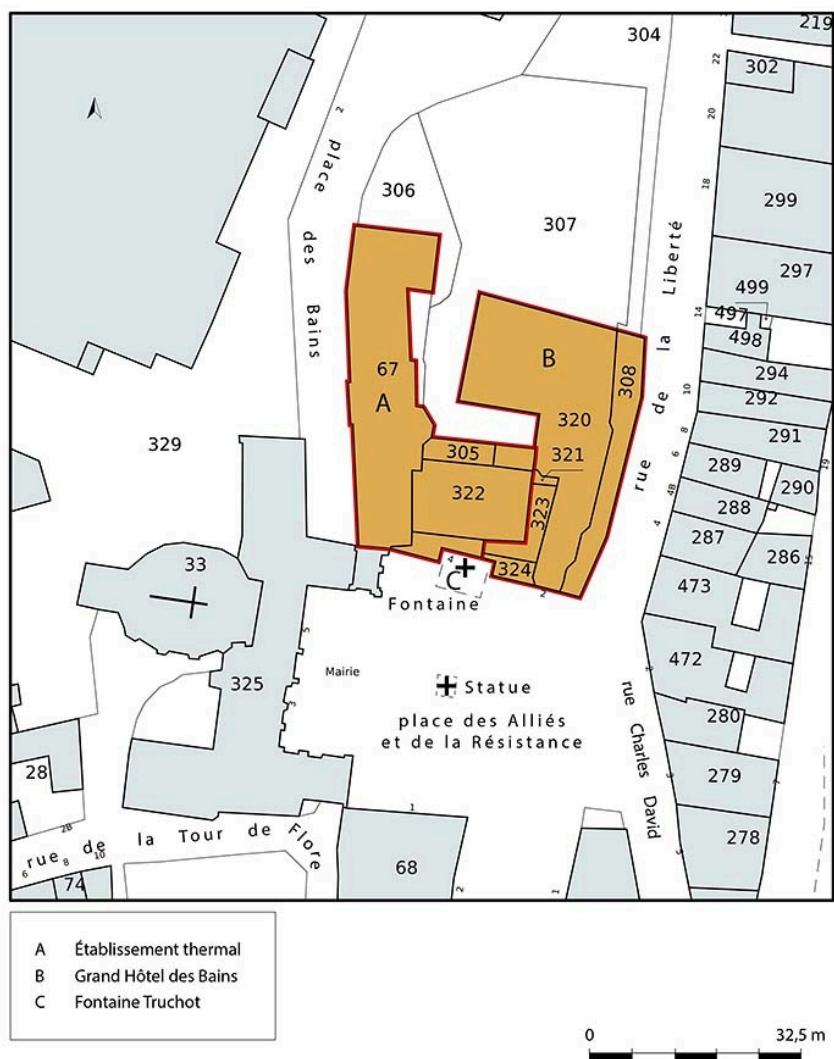
thermalisme dans la commune de Salins-les-Bains (le) (IA39002031) Franche-Comté, Jura, Salins-les-Bains

Oeuvre(s) contenue(s) :

statue : naïade (IM39002586) Franche-Comté, Jura, Salins-les-Bains, place des Alliés et de la Résistance

Auteur(s) du dossier : Fabien Dufoulon

Copyright(s) : (c) Région Bourgogne-Franche-Comté, Inventaire du patrimoine



Plan-masse et de situation, extrait du plan cadastral (2021).

IVR43_20213900176NUDA

Auteur de l'illustration : Pierre-Marie Barbe-Richaud

Date de prise de vue : 2021

(c) Région Bourgogne-Franche-Comté, Inventaire du patrimoine
reproduction soumise à autorisation du titulaire des droits d'exploitation



Vue ancienne.

Référence du document reproduit :

- **Salins-les-Bains. Place d'armes. Fontaine Truchot. [Première moitié du 20e siècle].**
Salins-les-Bains. Place d'armes. Fontaine Truchot / [auteur inconnu]. Paris : B.F., [premier quart du 20e siècle]. Carte postale.
Musée de la Grande Saline, Salins-les-Bains

IVR43_20223900059NUC4A

Auteur du document reproduit : auteur inconnu

Date de prise de vue : 2022

(c) Région Bourgogne-Franche-Comté, Inventaire du patrimoine ; (c) B.F.
reproduction soumise à autorisation du titulaire des droits d'exploitation



Vue ancienne.

Référence du document reproduit :

- **Salins. Fontaine Truchot. [Premier quart du 20e siècle].**
Salins. Fontaine Truchot / [auteur inconnu]. [S.l.] : [s.n.], [premier quart du 20e siècle]. Carte postale.
Musée de la Grande Saline, Salins-les-Bains

IVR43_20223900057NUC4A

Auteur du document reproduit : auteur inconnu

Date de prise de vue : 2022

(c) Région Bourgogne-Franche-Comté, Inventaire du patrimoine
reproduction soumise à autorisation du titulaire des droits d'exploitation



Vue d'ensemble, avec l'entrée de l'ancien établissement thermal à gauche.

IVR43_20223900449NUC4A

Auteur de l'illustration : Jérôme Mongreville

Date de prise de vue : 2022

(c) Région Bourgogne-Franche-Comté, Inventaire du patrimoine
reproduction soumise à autorisation du titulaire des droits d'exploitation



Vue d'ensemble.

IVR43_20223900455NUC4A

Auteur de l'illustration : Jérôme Mongreville

Date de prise de vue : 2022

(c) Région Bourgogne-Franche-Comté, Inventaire du patrimoine
reproduction soumise à autorisation du titulaire des droits d'exploitation



Niche centrale.

IVR43_20223900454NUC4A

Auteur de l'illustration : Jérôme Mongreville

Date de prise de vue : 2022

(c) Région Bourgogne-Franche-Comté, Inventaire du patrimoine
reproduction soumise à autorisation du titulaire des droits d'exploitation



Relief surmontant la niche : masque de dieu marin (?).

IVR43_20223900451NUC4A

Auteur de l'illustration : Jérôme Mongreville

Date de prise de vue : 2022

(c) Région Bourgogne-Franche-Comté, Inventaire du patrimoine
reproduction soumise à autorisation du titulaire des droits d'exploitation



Couronnement : enfants autour d'un cartouche dans un décor végétal.

IVR43_20223900453NUC4A

Auteur de l'illustration : Jérôme Mongreville

Date de prise de vue : 2022

(c) Région Bourgogne-Franche-Comté, Inventaire du patrimoine
reproduction soumise à autorisation du titulaire des droits d'exploitation



Garde-corps de la partie gauche.

IVR43_20223900447NUC4A

Auteur de l'illustration : Jérôme Mongreville

Date de prise de vue : 2022

(c) Région Bourgogne-Franche-Comté, Inventaire du patrimoine
reproduction soumise à autorisation du titulaire des droits d'exploitation



Enfant porte-torchère actuellement déposé à l'Hôtel de Ville.

IVR43_20233900055NUC4A

Auteur de l'illustration : Jérôme Mongreville

Date de prise de vue : 2023

(c) Région Bourgogne-Franche-Comté, Inventaire du patrimoine
reproduction soumise à autorisation du titulaire des droits d'exploitation