

Franche-Comté, Jura
Courlans
route de Chilly-le-Vignoble

église paroissiale Saint-Didier

Références du dossier

Numéro de dossier : IA00015769
Date de l'enquête initiale : 1983
Date(s) de rédaction : 1983
Cadre de l'étude : inventaire topographique
Degré d'étude : étudié

Désignation

Dénomination : église paroissiale
Vocable : Saint-Didier

Compléments de localisation

Milieu d'implantation : en village
Références cadastrales : 1979, B2, 172

Historique

Eglise construite en 1679 ; en 1856 la voûte de la nef est remplacée par un plafond (devis de Chevassus, agent voyer cantonal) ; en 1898 une voûte en brique creuse est substituée à ce plafond, les laves du toit sont remplacées par des tuiles, l'arc doubleau et le pignon qui le surmonte sont reconstruits ainsi que le toit du clocher et de la sacristie (devis de 1897 de l'architecte Jules Pelletier)

Période(s) principale(s) : 4e quart 17e siècle, 3e quart 19e siècle, 4e quart 19e siècle
Dates : 1679 (daté par travaux historiques), 1856 (daté par source), 1898 (daté par source)
Auteur(s) de l'oeuvre : Chevassus (agent voyer, attribution par source), Jules Pelletier (architecte, attribution par source)

Description

Éléments descriptifs

Matériau(x) du gros-oeuvre, mise en oeuvre et revêtement : calcaire, moellon, enduit ; brique creuse
Matériau(x) de couverture : lave en couverture, tuile plate, ardoise
Étage(s) ou vaisseau(x) : 1 vaisseau
Couvrements : voûte en berceau ; voûte d'arêtes
Type(s) de couverture : flèche carrée ; toit à longs pans ; pignon couvert

Statut, intérêt et protection

Statut de la propriété : propriété de la commune

Références documentaires

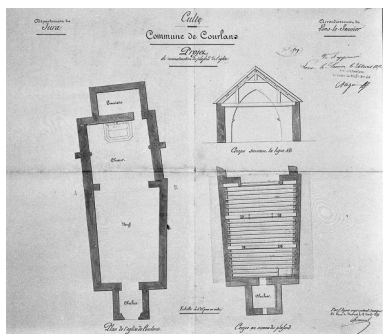
Bibliographie

- Les sources documentaires sont consultables dans le dossier numérisé, accessible dans la rubrique "Informations complémentaires".

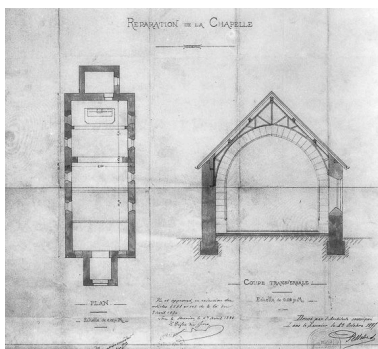
Liens web

- Voir le dossier initial numérisé : <https://patrimoine.bourgognefranche-comte.fr/gtrudov/IA00015769/index.htm>

Illustrations



Plan, coupe transversale,
coupe au niveau du plafond.
Phot. Yves Sancey, Autr.
NEPASUTILISERChevassus
(agent voyer cantonal)
IVR43_19833900770V



Plan et coupe transversale.
Phot. Yves Sancey, Autr. Jules
(architecte) NEPASUTILISERPelletier
IVR43_19833900771V



Vue de situation.
Phot. Yves Sancey
IVR43_19843900113X



Façades antérieure et latérale gauche.
Phot. Yves Sancey
IVR43_19843900114X



Façades antérieure et latérale droite.
Phot. Yves Sancey
IVR43_19843900115X



Façade latérale droite.
Phot. Yves Sancey
IVR43_19843900116X



Intérieur : nef et chœur
vus depuis l'entrée.
Phot. Yves Sancey
IVR43_19843900117X



Intérieur : élévation gauche.
Phot. Yves Sancey
IVR43_19843900118X



Croix de cimetière : vue générale.
Phot. Yves Sancey
IVR43_19843900119X



Croix de cimetière : socle.
Phot. Yves Sancey
IVR43_19843900120X

Dossiers liés

Dossiers de synthèse :

présentation de la commune de Courlans (IA39001068) Franche-Comté, Jura, Courlans

Oeuvre(s) contenue(s) :

Le mobilier de l'église paroissiale Saint-Didier (IM39000200) Franche-Comté, Jura, Courlans

2 consoles (IM39000193) Franche-Comté, Jura, Courlans

bénitier (IM39000191) Franche-Comté, Jura, Courlans

chasuble, étole, manipule (ornement) et devant d'autel (IM39000198) Franche-Comté, Jura, Courlans

chasuble, étole (ornement rouge) (IM39000197) Franche-Comté, Jura, Courlans

coffre (IM39000199) Franche-Comté, Jura, Courlans

statue : évêque (n° 1) (IM39000194) Franche-Comté, Jura, Courlans

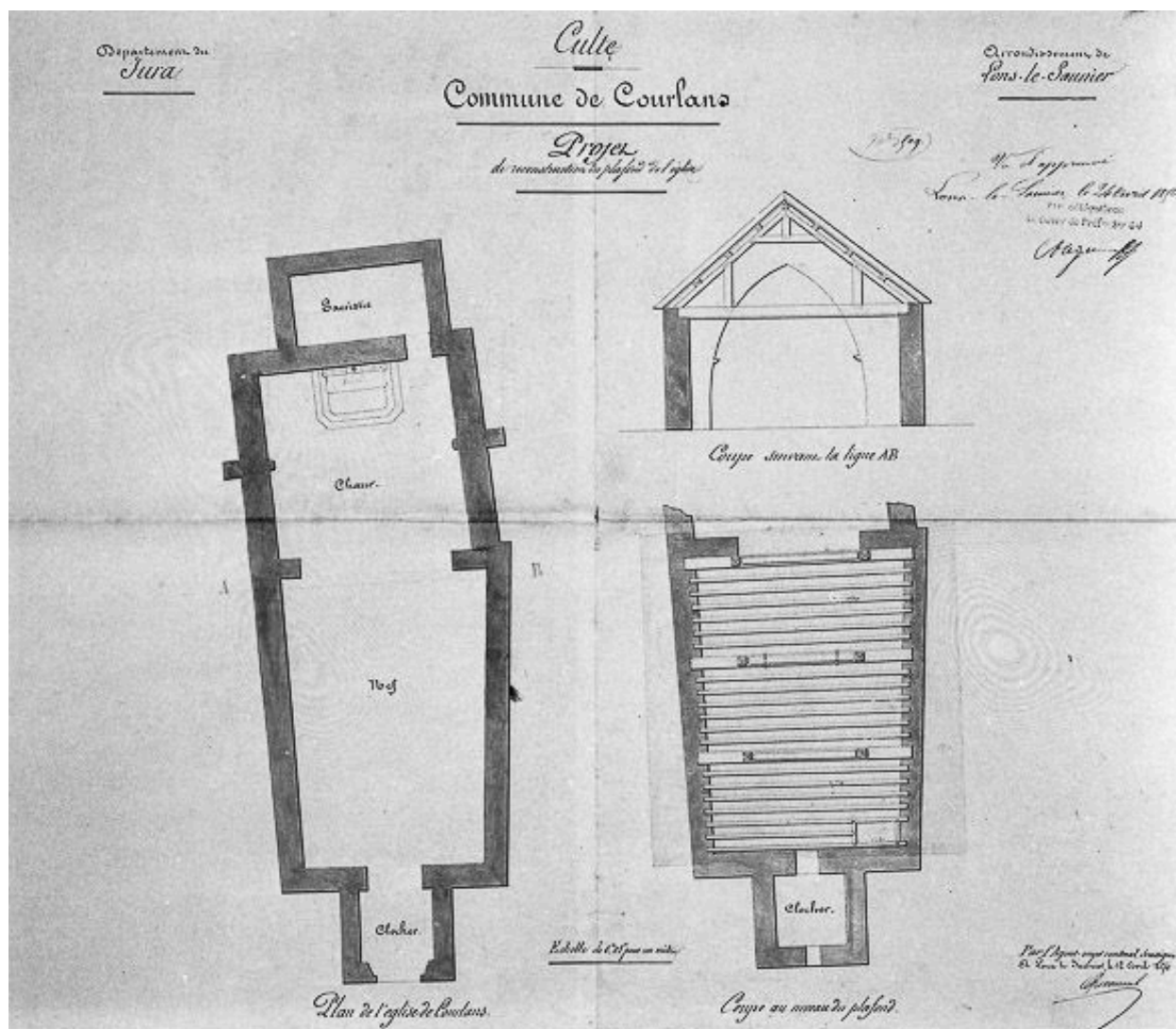
statue : évêque (n° 2) (IM39000195) Franche-Comté, Jura, Courlans

statue : Vierge à l'Enfant (IM39000196) Franche-Comté, Jura, Courlans

tabernacle (IM39000192) Franche-Comté, Jura, Courlans

Auteur(s) du dossier : Bernard Pontefract

Copyright(s) : (c) Région Bourgogne-Franche-Comté, Inventaire du patrimoine



Plan, coupe transversale, coupe au niveau du plafond.

Référence du document reproduit :

- **Plan, coupe transversale, coupe au niveau du plafond.**
Plan, coupe transversale, coupe au niveau du plafond. Plan du 12 avril 1856, par Chevassus (agent voyer cantonal) (?).
Archives départementales du Jura, Montmorot : 9 V3 114

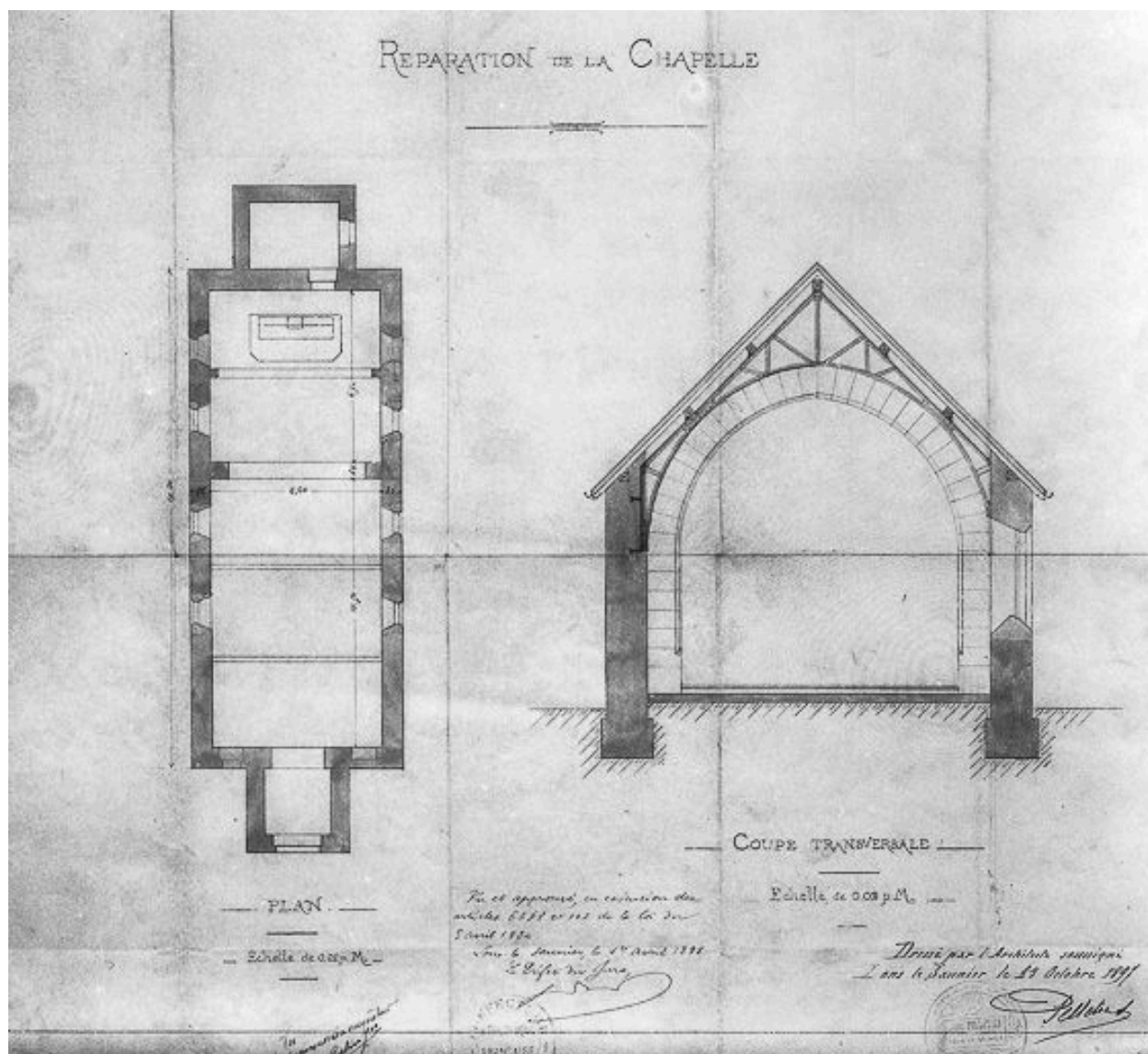
IVR43_19833900770V

Auteur de l'illustration : Yves Sancey

Auteur du document reproduit : NEPASUTILISERChevassus (agent voyer cantonal)

Date de prise de vue : 1983

(c) Région Bourgogne-Franche-Comté, Inventaire du patrimoine
reproduction soumise à autorisation du titulaire des droits d'exploitation



Plan et coupe transversale.

Référence du document reproduit :

- **Plan et coupe transversale.**

Plan et coupe transversale. Plan du 25 octobre 1897, par l'architecte Jules Pelletier.

Archives départementales du Jura, Montmorot : 9 V3 114

IVR43_19833900771V

Auteur de l'illustration : Yves Sancey

Auteur du document reproduit : Jules (architecte) NEPASUTILISERPelletier

Date de prise de vue : 1983

(c) Région Bourgogne-Franche-Comté, Inventaire du patrimoine
reproduction soumise à autorisation du titulaire des droits d'exploitation



Vue de situation.

IVR43_19843900113X

Auteur de l'illustration : Yves Sancey

Date de prise de vue : 1984

(c) Région Bourgogne-Franche-Comté, Inventaire du patrimoine
reproduction soumise à autorisation du titulaire des droits d'exploitation



Façades antérieure et latérale gauche.

IVR43_19843900114X

Auteur de l'illustration : Yves Sancey

Date de prise de vue : 1984

(c) Région Bourgogne-Franche-Comté, Inventaire du patrimoine
reproduction soumise à autorisation du titulaire des droits d'exploitation



Façades antérieure et latérale droite.

IVR43_19843900115X

Auteur de l'illustration : Yves Sancey

Date de prise de vue : 1984

(c) Région Bourgogne-Franche-Comté, Inventaire du patrimoine
reproduction soumise à autorisation du titulaire des droits d'exploitation



Façade latérale droite.

IVR43_19843900116X

Auteur de l'illustration : Yves Sancey

Date de prise de vue : 1984

(c) Région Bourgogne-Franche-Comté, Inventaire du patrimoine
reproduction soumise à autorisation du titulaire des droits d'exploitation



Intérieur : nef et choeur vus depuis l'entrée.

IVR43_19843900117X

Auteur de l'illustration : Yves Sancey

Date de prise de vue : 1984

(c) Région Bourgogne-Franche-Comté, Inventaire du patrimoine
reproduction soumise à autorisation du titulaire des droits d'exploitation



Intérieur : élévation gauche.

IVR43_19843900118X

Auteur de l'illustration : Yves Sancey

Date de prise de vue : 1984

(c) Région Bourgogne-Franche-Comté, Inventaire du patrimoine
reproduction soumise à autorisation du titulaire des droits d'exploitation



Croix de cimetière : vue générale.

IVR43_19843900119X

Auteur de l'illustration : Yves Sancey

Date de prise de vue : 1984

(c) Région Bourgogne-Franche-Comté, Inventaire du patrimoine
reproduction soumise à autorisation du titulaire des droits d'exploitation



Croix de cimetière : socle.

IVR43_19843900120X

Auteur de l'illustration : Yves Sancey

Date de prise de vue : 1984

(c) Région Bourgogne-Franche-Comté, Inventaire du patrimoine
reproduction soumise à autorisation du titulaire des droits d'exploitation