

Franche-Comté, Haute-Saône
Jussey
rue Charles-Bontemps

fontaine-lavoir du cimetière

Références du dossier

Numéro de dossier : IA70001292
Date de l'enquête initiale : 2024
Date(s) de rédaction : 2025
Cadre de l'étude : enquête thématique régionale val de Saône
Degré d'étude : étudié

Désignation

Dénomination : fontaine, lavoir

Compléments de localisation

Milieu d'implantation : en village
Références cadastrales : 2025, AK, 317

Historique

Sur les plans de l'architecte Jean-Baptiste Martin, l'adjudication des travaux de la fontaine-lavoir a lieu le 2 juillet 1865, pour 961 francs. Elle est remportée par l'entrepreneur Simon Donat. Les travaux sont réceptionnés le 14 septembre 1867 (3 O 302-1). La fontaine est alimentée par la [fontaine-abreuvoir](#) située à une dizaine de mètres en amont, également devant le cimetière. La faible somme allouée à la construction et le dessin accompagnant le devis suggèrent que le lavoir était à l'origine totalement découvert. Un dessin de 1895 accompagnant un projet de travaux à réaliser au cimetière montre que le lavoir a été couvert entretemps, à une date indéterminée (3 O 302-2).

Période(s) principale(s) : 3e quart 19e siècle ()
Dates : 1867 (daté par source)
Auteur(s) de l'oeuvre : Jean-Baptiste Martin (architecte, attribution par source)

Description

Le lavoir est construit dans l'angle formé par le cimetière et une maison mitoyenne. La charpente est portée par trois poteaux de bois sur les côtés et un pilier de pierre dans l'angle. La toiture à deux versants est couverte en tuiles mécaniques. Les deux bassins, un petit et un grand dans l'ordre d'arrivée de l'eau (bassin à puiser et lavoir proprement dit), sont en pierre de taille de calcaire.

Éléments descriptifs

Matériau(x) du gros-oeuvre, mise en oeuvre et revêtement : calcaire ; moellon ; enduit
Matériau(x) de couverture : tuile mécanique
Couvrements : charpente en bois apparente
Type(s) de couverture : toit à deux pans, noue

Statut, intérêt et protection

Statut de la propriété : propriété de la commune

Références documentaires


Documents d'archive

- **Archives départementales de la Haute-Saône : 3 O 302-1. Travaux communaux de Jussey. 1812-1868.**
Archives départementales de la Haute-Saône : 3 O 302-1. *Travaux communaux de Jussey*. 1812-1868.
Archives départementales de la Haute-Saône, Vesoul : 3 O 302-1
- **Archives départementales de la Haute-Saône : 3 O 302-2. Travaux communaux de Jussey. 1874-1939.**
Archives départementales de la Haute-Saône : 3 O 302-2. *Travaux communaux de Jussey*. 1874-1939.
Archives départementales de la Haute-Saône, Vesoul : 3 O 302-2

Illustrations



Plan-masse et de situation. Extrait du plan cadastral numérisé de la direction générale des finances publiques, 2025, 1/1 000.
Dess. Aline Thomas
IVR43_20257000081NUDA




Plan et coupe projetés du lavoir de Jussey, 1865.
Phot. Nicolas Waltefaugle
IVR43_20257000186NUC4A



Plan pour la restauration du mur du cimetière avec situation du lavoir, 1895.
Phot. Nicolas Waltefaugle
IVR43_20257000208NUC4A



Le lavoir dans son contexte.
Phot. Jérôme Mongreville
IVR43_20217000661NUC4A



Le lavoir de trois quarts, vue rapprochée.
Phot. Jérôme Mongreville
IVR43_20217000664NUC4A



Le lavoir de trois quarts.
Phot. Jérôme Mongreville
IVR43_20217000658NUC4A



L'intérieur du lavoir.
Phot. Jérôme Mongreville
IVR43_20217000659NUC4A



L'intérieur du lavoir, depuis le fond.
Phot. Jérôme Mongreville
IVR43_20217000660NUC4A

Dossiers liés

Dossiers de synthèse :

le val de Saône - aire d'étude (IA70001083)

présentation de la commune de Jussey (IA70000869) Franche-Comté, Haute-Saône, Jussey

l'architecture liée à l'eau à Jussey (IA70001235) Franche-Comté, Haute-Saône, Jussey, La Lanterne, rue Adolphe-Thiers, rue du Parlement, rue Léon-Gambetta, rue Charles-Bontemps, rue du Bac, rue de la Pêcherie, avenue de la Gare, rue de l' Hôtel-de-Ville, rue Charles-Rech, rue Decaen, rue de l' Aître, rue de la Libération

Oeuvre(s) contenue(s) :

Oeuvre(s) en rapport :

village de Jussey (IA70000858) Franche-Comté, Haute-Saône, Jussey

Auteur(s) du dossier : Nicolas Boffy

Copyright(s) : (c) Région Bourgogne-Franche-Comté, Inventaire du patrimoine



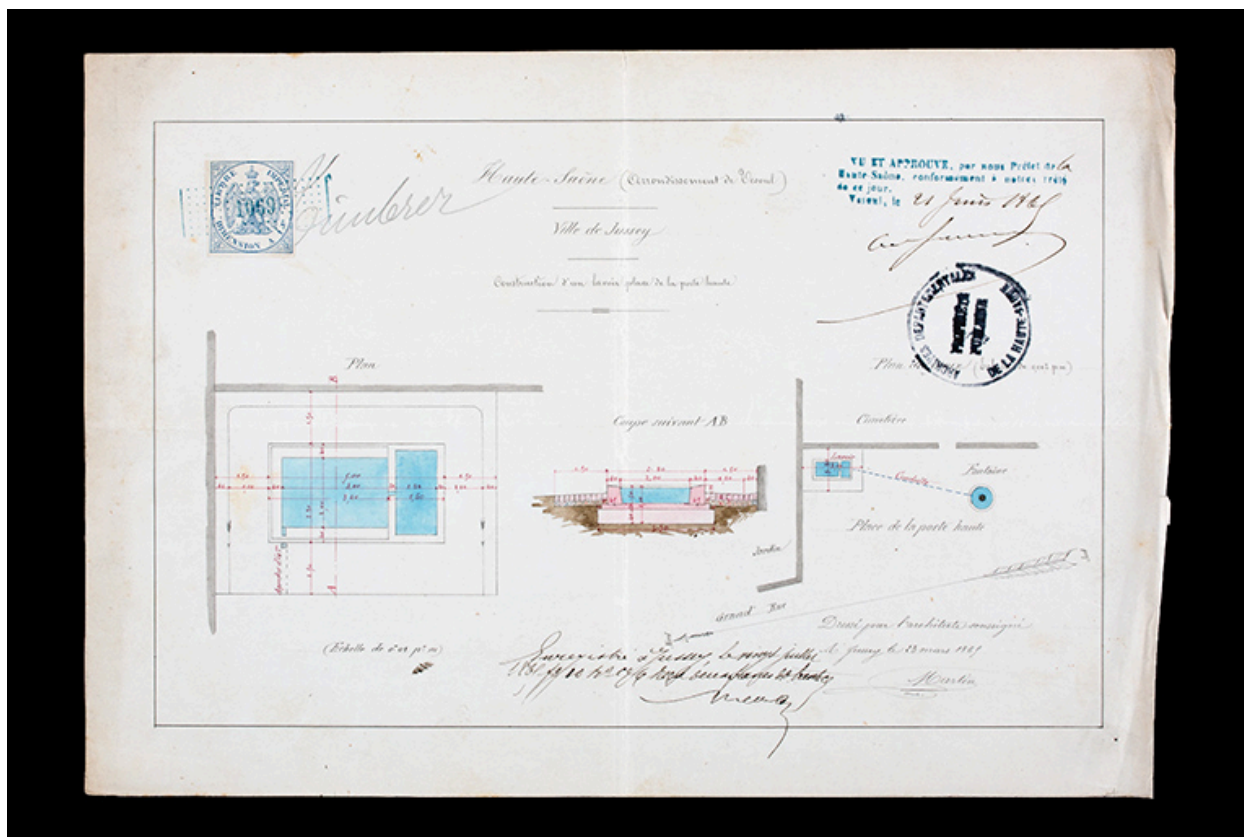
Plan-masse et de situation. Extrait du plan cadastral numérisé de la direction générale des finances publiques, 2025, 1/1 000.

IVR43_20257000081NUDA

Auteur de l'illustration : Aline Thomas

Date de prise de vue : 2025

(c) Région Bourgogne-Franche-Comté, Inventaire du patrimoine
reproduction soumise à autorisation du titulaire des droits d'exploitation



Plan et coupe projetés du lavoir de la porte haute de Jussey, 1865.

Référence du document reproduit :

- **Plan et coupe projetés du lavoir de la porte haute de Jussey. 1865.**
Plan et coupe projetés du lavoir de la porte haute de jussey. Dessin à la plume et lavis, par Jean-Baptiste Martin. 23 mars 1865. 1/50.
Archives départementales de la Haute-Saône, Vesoul : 3 O 302-1

IVR43_20257000186NUC4A

Auteur de l'illustration : Nicolas Waltefaugle

Date de prise de vue : 2025

(c) Région Bourgogne-Franche-Comté, Inventaire du patrimoine
reproduction soumise à autorisation du titulaire des droits d'exploitation



Plan pour la restauration du mur du cimetière avec situation du lavoir, 1895.

Référence du document reproduit :

- **Plan pour la restauration du mur du cimetière de Jussey [plan]. 1895.**
Plan pour la restauration du mur du cimetière de Jussey [plan], par Cope. Dessin à la plume. 1895. 1/50.
Archives départementales de la Haute-Saône, Vesoul : 3 O 302-2

IVR43_20257000208NUC4A

Auteur de l'illustration : Nicolas Waltefaugle

Date de prise de vue : 2025

(c) Région Bourgogne-Franche-Comté, Inventaire du patrimoine
reproduction soumise à autorisation du titulaire des droits d'exploitation



Le lavoir dans son contexte.

IVR43_20217000661NUC4A

Auteur de l'illustration : Jérôme Mongreville

Date de prise de vue : 2021

(c) Région Bourgogne-Franche-Comté, Inventaire du patrimoine
reproduction soumise à autorisation du titulaire des droits d'exploitation



Le lavoire de trois quarts, vue rapprochée.

IVR43_20217000664NUC4A

Auteur de l'illustration : Jérôme Mongreville

Date de prise de vue : 2021

(c) Région Bourgogne-Franche-Comté, Inventaire du patrimoine
reproduction soumise à autorisation du titulaire des droits d'exploitation



Le lavoir de trois quarts.

IVR43_20217000658NUC4A

Auteur de l'illustration : Jérôme Mongreville

Date de prise de vue : 2021

(c) Région Bourgogne-Franche-Comté, Inventaire du patrimoine
reproduction soumise à autorisation du titulaire des droits d'exploitation



L'intérieur du lavoir.

IVR43_20217000659NUC4A

Auteur de l'illustration : Jérôme Mongreville

Date de prise de vue : 2021

(c) Région Bourgogne-Franche-Comté, Inventaire du patrimoine
reproduction soumise à autorisation du titulaire des droits d'exploitation



L'intérieur du lavoir, depuis le fond.

IVR43_20217000660NUC4A

Auteur de l'illustration : Jérôme Mongreville

Date de prise de vue : 2021

(c) Région Bourgogne-Franche-Comté, Inventaire du patrimoine
reproduction soumise à autorisation du titulaire des droits d'exploitation