

Bourgogne, Saône-et-Loire  
Saint-Marcel  
PK 137

## port de commerce de Chalon-sur-Saône

### Références du dossier

Numéro de dossier : IA71003647

Date de l'enquête initiale : 2020

Date(s) de rédaction : 2020

Cadre de l'étude : enquête thématique régionale Saône navigable en Bourgogne-Franche-Comté (la)

Degré d'étude : étudié

### Désignation

Dénomination : port

Parties constituantes non étudiées : darse, ensemble industriel, pont

### Compléments de localisation

oeuvre située en partie sur la commune Epervans

Milieu d'implantation : isolé

Références cadastrales : 2020, Z

### Historique

Après l'établissement du **Port Nord**, cette seconde zone industrielle et portuaire fut créée en lien avec la présence de Creusot-Loire et l'implantation de l'usine Framatome en 1974 (mise en service à l'automne 1975). La position stratégique de la commune de Chalon-sur-Saône/Saint-Marcel en bordure de Saône (et donc du Rhône) s'est avérée déterminante dans le choix qui a été fait, permettant ainsi d'assurer le transport des équipements lourds produits sur le site (le site de Saint-Marcel est spécialisé dans l'assemblage des équipements lourds : cuves, générateurs de vapeur, pressuriseurs, branches) par voie fluviale. La Chambre de commerce et d'Industrie a acheté en 1973 des terres agricoles sur la commune de Saint-Marcel pour y implanter ce site et une darse, raccordée à la Saône, a été creusée. Le port est exploité par Aproport.

Période(s) principale(s) : 2e moitié 20e siècle

### Description

Cette seconde zone industrielle et portuaire de Chalon-sur-Saône, qui s'étend sur les communes de Saint-Marcel (darse nord) et d'Epervans (darse sud), est aménagée sur la rive gauche de la Saône. Elle couvre plus de 200 hectares dont 54 de zone portuaire et 90 de darse, raccordée directement à la Saône. Les deux darses communiquent par un rétrécissement et sont séparées par un pont qui supporte la D 978B. L'usine Framatome est implantée le long de la darse nord et on distingue nettement son portique de chargement. Ces aménagements récents de la rivière sont aussi devenus des zones de pêche.

### Éléments descriptifs

### Statut, intérêt et protection

Statut de la propriété : propriété privée

## Références documentaires

### Bibliographie

- **Commerçon, Nicole. La Dynamique du changement en ville moyenne : Chalon, Mâcon, Bourg. Presses universitaires de Lyon, 1988.**  
Commerçon, Nicole. *La Dynamique du changement en ville moyenne : Chalon, Mâcon, Bourg*. Presses universitaires de Lyon, 1988.  
Disponible sur Internet : <<http://books.openedition.org/pul/8117>>.  
p. 284
- **Meyer, Teva. L'industrie électronucléaire française : dynamiques géographiques d'un système productif privilégié. Dans : Revue Géographique de l'Est [Online], vol. 54/1-2. 2014.**  
Meyer, Teva. L'industrie électronucléaire française : dynamiques géographiques d'un système productif privilégié. Dans : *Revue Géographique de l'Est* [Online], vol. 54/1-2. 2014.  
Consultable en ligne : <http://journals.openedition.org/rge/5142>

### Illustrations



Vue d'ensemble de la darse nord.  
Phot. Thierry Kuntz  
IVR26\_20207100366NUC4A




Vue d'ensemble de la darse nord.  
Phot. Thierry Kuntz  
IVR26\_20207100367NUC4A



Vue d'ensemble de la  
darse nord, depuis le pont  
séparant les deux darses.  
Phot. Thierry Kuntz  
IVR26\_20207100368NUC4A



Pêcheurs sur la darse nord.  
Phot. Thierry Kuntz  
IVR26\_20207100369NUC4A




Pêcheurs sur la darse nord.  
Phot. Thierry Kuntz  
IVR26\_20207100370NUC4A




Vue d'ensemble des deux  
darses depuis le pont.  
Phot. Thierry Kuntz  
IVR26\_20207100371NUC4A



La darse sud et la Saône depuis l'aval.  
Phot. Thierry Kuntz  
IVR26\_20207100372NUC4A



La darse sud et la Saône depuis l'aval.  
Phot. Thierry Kuntz  
IVR26\_20207100373NUC4A



Vue d'ensemble des équipements  
portuaires de la darse sud.  
Phot. Thierry Kuntz  
IVR26\_20207100374NUC4A

### Dossiers liés

Est partie constituante de : bief d'Ormes ; ancien bief de Gigny (IA71003607) Bourgogne, Saône-et-Loire, Écuellen, PK 175

#### Dossiers de synthèse :

La Saône navigable en Bourgogne-Franche-Comté (IA00141307)

Les conséquences du passage de la Saône dans la ville de Chalon-sur-Saône (IA71003634) Bourgogne, Saône-et-Loire, Chalon-sur-Saône

Les ports de la Saône navigable en Bourgogne-Franche-Comté (IA00141438)

#### Oeuvre(s) contenue(s) :

Auteur(s) du dossier : Aurélie Lallement

Copyright(s) : (c) Région Bourgogne-Franche-Comté, Inventaire du patrimoine



Vue d'ensemble de la darse nord.

IVR26\_20207100366NUC4A

Auteur de l'illustration : Thierry Kuntz

Date de prise de vue : 2020

(c) Région Bourgogne-Franche-Comté, Inventaire du patrimoine  
reproduction soumise à autorisation du titulaire des droits d'exploitation



Vue d'ensemble de la darse nord.

IVR26\_20207100367NUC4A

Auteur de l'illustration : Thierry Kuntz

Date de prise de vue : 2020

(c) Région Bourgogne-Franche-Comté, Inventaire du patrimoine  
reproduction soumise à autorisation du titulaire des droits d'exploitation



Vue d'ensemble de la darse nord, depuis le pont séparant les deux darses.

IVR26\_20207100368NUC4A

Auteur de l'illustration : Thierry Kuntz

Date de prise de vue : 2020

(c) Région Bourgogne-Franche-Comté, Inventaire du patrimoine  
reproduction soumise à autorisation du titulaire des droits d'exploitation




Pêcheurs sur la darse nord.

IVR26\_20207100369NUC4A

Auteur de l'illustration : Thierry Kuntz

Date de prise de vue : 2020

(c) Région Bourgogne-Franche-Comté, Inventaire du patrimoine  
reproduction soumise à autorisation du titulaire des droits d'exploitation



Pêcheurs sur la darse nord.

IVR26\_20207100370NUC4A

Auteur de l'illustration : Thierry Kuntz

Date de prise de vue : 2020

(c) Région Bourgogne-Franche-Comté, Inventaire du patrimoine  
reproduction soumise à autorisation du titulaire des droits d'exploitation



Vue d'ensemble des deux darses depuis le pont.

IVR26\_20207100371NUC4A

Auteur de l'illustration : Thierry Kuntz

Date de prise de vue : 2020

(c) Région Bourgogne-Franche-Comté, Inventaire du patrimoine  
reproduction soumise à autorisation du titulaire des droits d'exploitation





La darse sud et la Saône depuis l'aval.

IVR26\_20207100372NUC4A

Auteur de l'illustration : Thierry Kuntz

Date de prise de vue : 2020

(c) Région Bourgogne-Franche-Comté, Inventaire du patrimoine  
reproduction soumise à autorisation du titulaire des droits d'exploitation




La darse sud et la Saône depuis l'aval.

IVR26\_20207100373NUC4A

Auteur de l'illustration : Thierry Kuntz

Date de prise de vue : 2020

(c) Région Bourgogne-Franche-Comté, Inventaire du patrimoine  
reproduction soumise à autorisation du titulaire des droits d'exploitation



Vue d'ensemble des équipements portuaires de la darse sud.

IVR26\_20207100374NUC4A

Auteur de l'illustration : Thierry Kuntz

Date de prise de vue : 2020

(c) Région Bourgogne-Franche-Comté, Inventaire du patrimoine  
reproduction soumise à autorisation du titulaire des droits d'exploitation